SO 01-52-01 ZAST Pardubičky, zpevněné plochy
VYTYČOVACÍ VÝKRES M 1:100

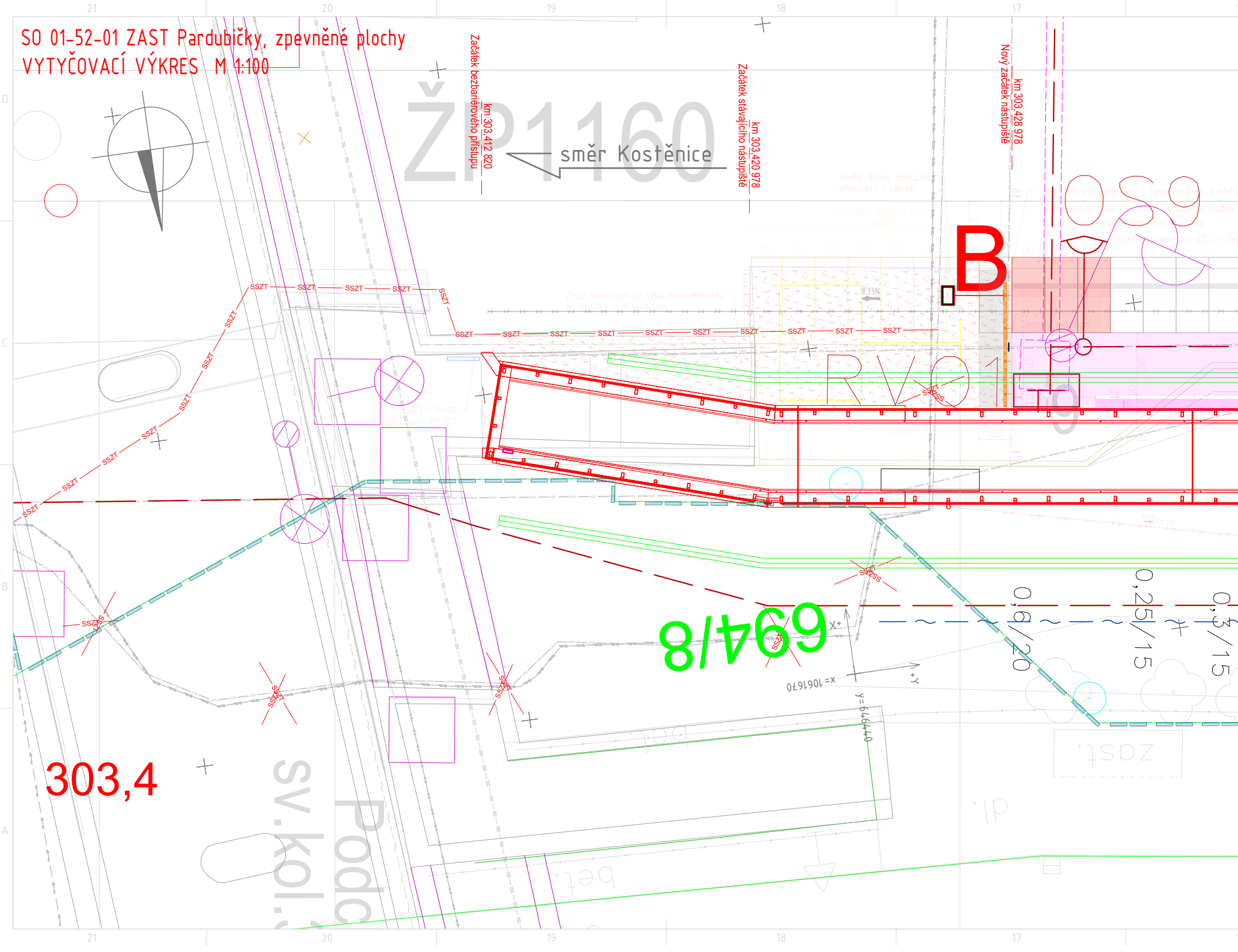
21
20
19
18
17
D
C
B
A
Začátek bezbariérového přístupu
km 303,412 820
ŽP1160
směr Kostěnice
Začátek stávajícího nástupiště
km 303,420 978
Nový začátek nástupiště
km 303,428 978
Návěst "Konec nástupiště" připevněna k zábradlí
8ks snesení stávajících desek
8,000
B
OS9
SSZT
SSZT
SSZT
SSZT
Zásyp kamenivem do výšky kolejového lože
8,33%
RVO1
SO 01-79-01
Informační panel TYP D.1
694/8
x=1061670
y=646440
X+
+Y
0,6/20
0,25/15
0,3/15
303,4
sv.kol.
Podc
bet
zast.

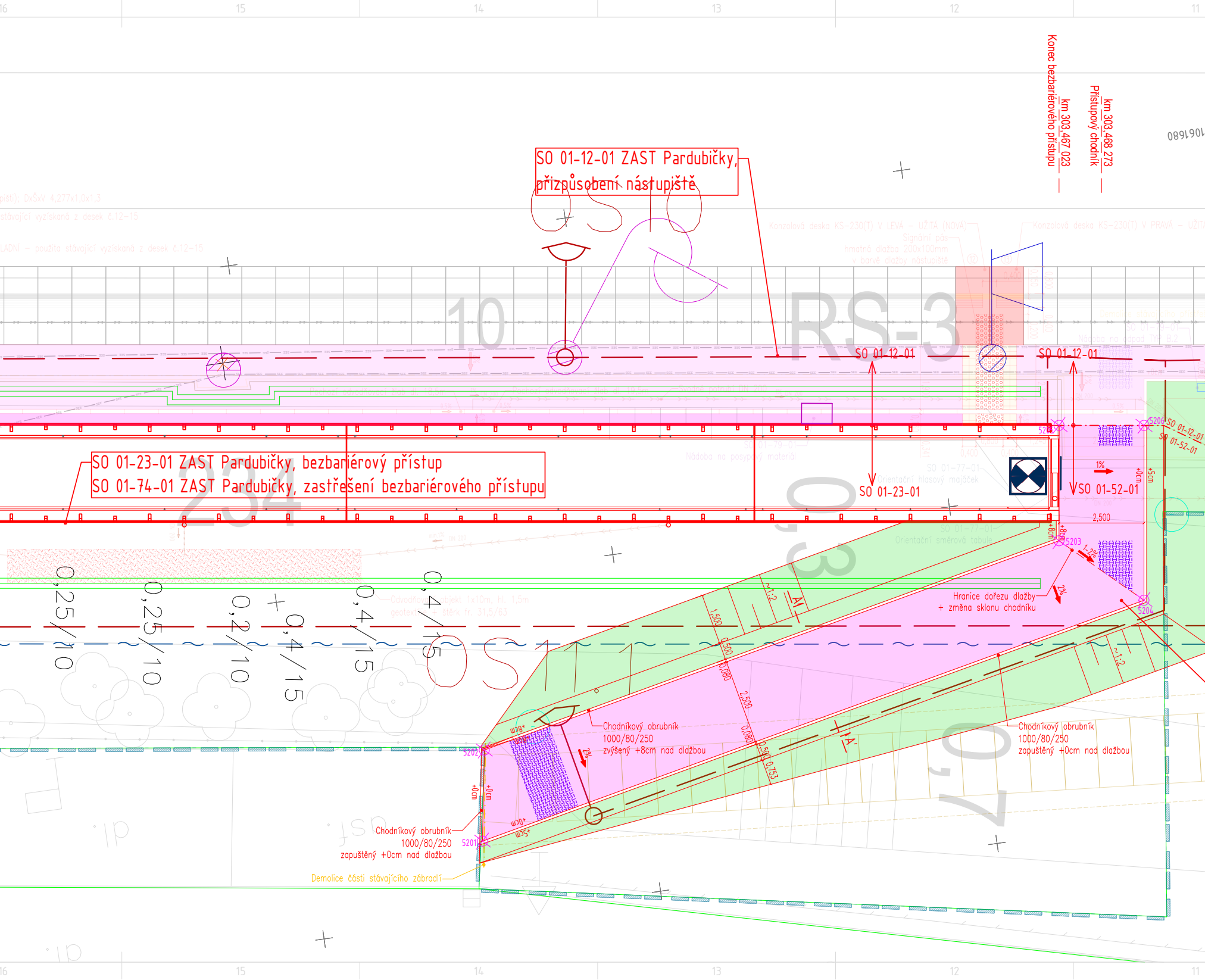
16
15
14
13
12
11
SO 01-12-01 ZAST Pardubičky,
přizpůsobení nástupiště
Konec bezbariérového přístupu
km 303,467 023
Přístupový chodník
km 303,468 273
pišti); DxŠxV 4,277x1,0x1,3
stávající vyzískaná z desek č.12-15
LADNÍ – použita stávající vyzískaná z desek č.12-15
Konzolová deska KS-230(T) V LEVÁ – UŽITÁ (NOVÁ)
Konzolová deska KS-230(T) V PRAVÁ – UŽITÁ
Signální pás
hmatná dlažba 200x100mm
v barvě dlažby nástupiště
⑫
⑬
0,400
0,150
0,800
0,200
Demolice stávajícího přístřešku
SO 01-79-01
Nádoba na odpad TYP B.2
10
RS-3
SO 01-12-01
SO 01-12-01
Pochozí odvodňovací žlab dl. 18,5m
Pochozí odvodňovací žlab dl. 19,5m
Svodné potrubí DN 200
1% DN 200
0,5%
2%
SO 01-23-01 ZAST Pardubičky, bezbariérový přístup
SO 01-74-01 ZAST Pardubičky, zastřešení bezbariérového přístupu
234
SO 01-79-01
Nádoba na posypový materiál
0,341
0,400
0,400
SO 01-77-01
Orientační hlasový majáček
SO 01-23-01
SO 01-52-01
5205
5206
SO 01-12-01
SO 01-52-01
1%
+0cm
+5cm
2,500
0,3
SO 01-77-01
Orientační směrová tabule
+8cm
+8cm
5203
1-2%
2%
Hranice dořezu dlažby
+ změna sklonu chodníku
5204
~1:2
A1
1,500
0,500
0,080
2,500
0,080
0,500
0,753
0,25/10
0,25/10
0,2/10
0,4/15
0,4/15
0,4/15
Odvodňovací objekt 1x10m, hl. 1,5m
geotextilie + štěrk fr. 31,5/63
OS
Chodníkový obrubník
1000/80/250
zvýšený +8cm nad dlažbou
Chodníkový obrubník
1000/80/250
zapuštěný +0cm nad dlažbou
A'
~1:2
0,7
5202
+8cm
2%
+0cm
+0cm
+3cm
+5cm
5201
Chodníkový obrubník
1000/80/250
zapuštěný +0cm nad dlažbou
Demolice části stávajícího zábradlí
1061680

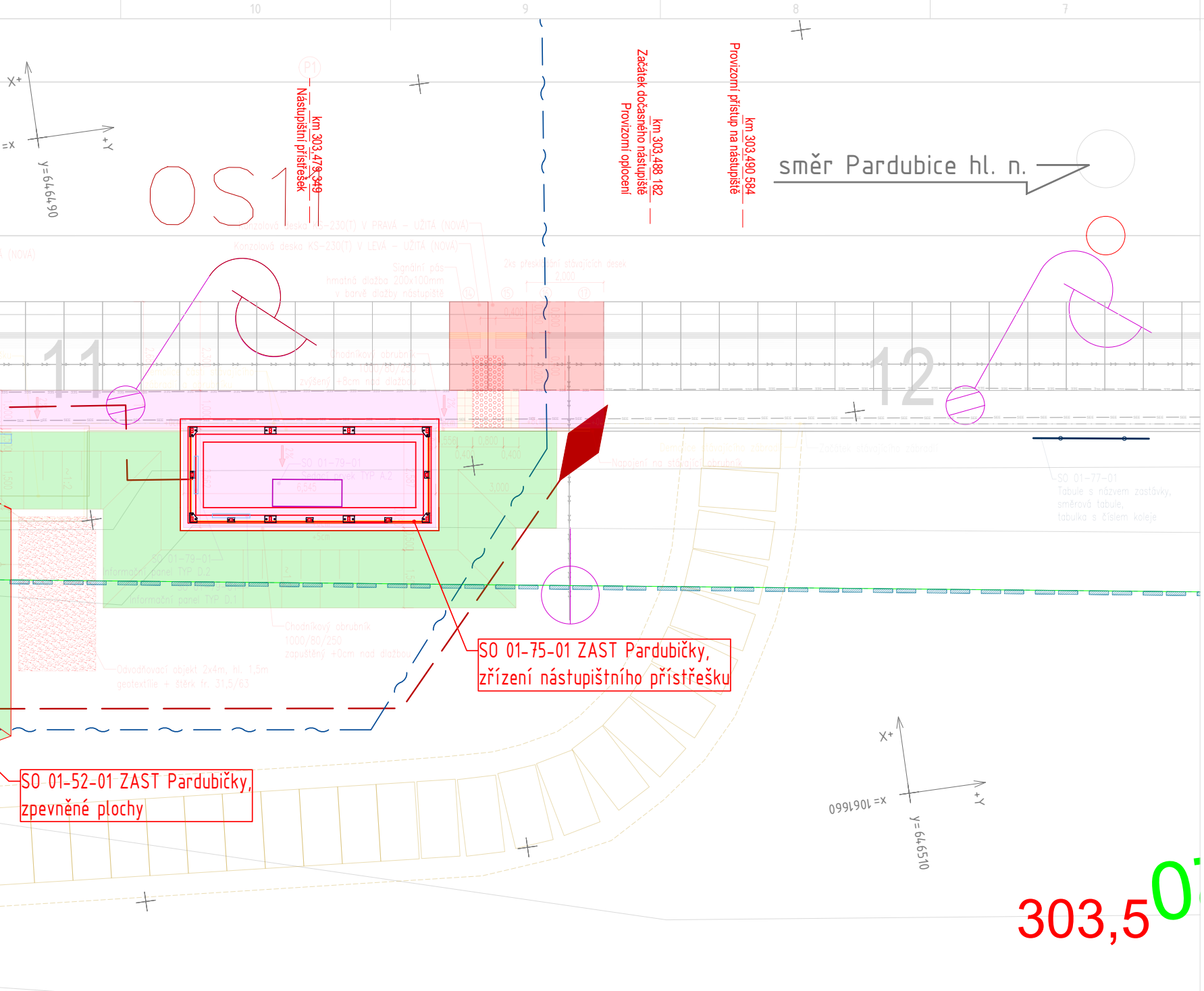
OS1
km 303,479,349
Nástupištní přístřešek
km 303,488,182
Začátek dočasného nástupiště
Provizorní oplocení
km 303,490,584
Provizorní přístup na nástupiště
směr Pardubice hl. n.
X+
+Y
y=646490
x=1061660
y=646510
11
12
Konzolová deska KS-230(T) V PRAVÁ – UŽITÁ (NOVÁ)
Konzolová deska KS-230(T) V LEVÁ – UŽITÁ (NOVÁ)
Signální pás hmatná dlažba 200x100mm v barvě dlažby nástupiště
2ks přeskládání stávajících desek 2,000
Chodníkový obrubník 1000/80/250 zvýšený +8cm nad dlažbou
Demolice části stávajícího zábradlí a obrubníku
SO 01-79-01 Sedací prvek TYP A.2
SO 01-79-01 Informační panel TYP D.2
SO 01-79-01 Informační panel TYP D.1
Chodníkový obrubník 1000/80/250 zapuštěný +0cm nad dlažbou
Odvodňovací objekt 2x4m, hl. 1,5m geotextilie + štěrk fr. 31,5/63
Napojení na stávající obrubník
SO 01-77-01 Tabule s názvem zastávky, směrová tabule, tabulka s číslem koleje
SO 01-75-01 ZAST Pardubičky, zřízení nástupištního přístřešku
SO 01-52-01 ZAST Pardubičky, zpevněné plochy
303,50

POZNÁMKA

Všechny inženýrské sítě jsou v situaci vyznačeny pouze informativně.
Před zahájením stavebních prací je nutno nechat všechny inženýrské sítě vytyčit přímo v terénu jejich správci včetně hloubek uložení.
Zemní práce v blízkosti veškerých sítí je třeba provádět s podmínkami jejich správců!

LEGENDA STÁVAJÍCÍCH INŽENÝRSKÝCH

- ČEZ NN nadzemní
- ČEZ NN podzemní
- ČEZ VN podzemní
- CETIN podzemní
- CETIN nezaměřené
- SEE 6kV
- SEE
- SSZT
- ČD TELEMATIKA
- ČD TELEMATIKA Správa železnic
- EOP HORKOVOD - kanalizace
- EOP HORKOVOD - nadzemní
- EOP HORKOVOD - nefunkční
- VaK VODOVOD
- VaK KANALIZACE
- PLYN NTL GasNet
- PLYN před výstavbou GasNet
- EDERA podzemní
- EDERA nadzemní
- VODAFONE - Telco
- T-MOBILE
- OSVĚTLENÍ VO

LEGENDA NOVÝCH INŽENÝRSKÝCH SÍTÍ

- SSZT SO 01-30-01 ZAST Pardubičky, přeložka
- PS 01-02-52 ZAST Pardubičky, přeložky
- SO 01-86-01 ZAST Pardubičky, osvětlení
- SO 01-86-02 ZAST Pardubičky, přeložka

LEGENDA GRAFICKÉHO ZNAČENÍ

- Stávající stav
- Nový stav
- Hranice pozemku – Správa železnic, státní
- Hranice pozemků a budov dle KN
- Demolice
- Demolice zábradlí

🟥	Nástupištní konzolová deska KS–230
▦	Betonová dlažba 200x200mm, hladká, šedé bez sražené hrany, spáry na střih
🟪	Zámková dlažba typu "íčko", hladká, bez sražené hrany, v barvě stávající dlažby použití stávající vyzískané dlažby + nová
▨	Betonová dlažba hmatná 200x100mm nástupiště: v barvě dlažby nástupiště přístupový chodník: v barvě červené
🟩	Terénní úpravy – zatravnění

TABULKA BODŮ

Číslo	Y	X	Výška	Poznámka
5201	646465,019170	1061662,194996	0,000	Chodník_v
5202	646465,447916	1061664,840726	224,591	Chodník
5203	646483,054721	1061668,559831	224,600	Chodník
5204	646485,283730	1061666,475503	224,563	Chodník
5205	646483,532020	1061671,919784	224,600	Chodník
5206	646486,007171	1061671,568175	244,593	Chodník

SÍTÍ

zabezpečovacích kabelů
sdělovacích kabelů ČD Telematika
a úprava rozvodů NN
kabelu 6kV

organizace

barvy

nástupiště (šedá)
dlažba

ýška_asfalt

EVROPSKÁ UNIE
Evropské strukturální a investiční fondy
Operační program Doprava

Ministerstvo dopravy
Státní fond dopravní infrastruktury

Jiná ověření:

Paré:

Orientační schéma:

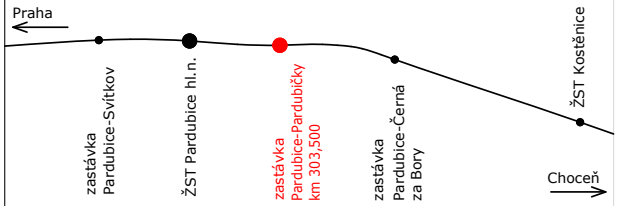
Praha
zastávka Pardubice-Svítkov
ŽST Pardubice hl.n.
zastávka Pardubice-Pardubičky km 303,500
zastávka Pardubice-Černá za Bory
ŽST Kostěnice
Choceň

Razítko oprávněné osoby:

Podpis: Datum:

Revize:	Datum:	Popis:	Kontroloval:
000	31.08.2022	Definitivní odevzdání dokumentace	Roman Siváček, DiS.

Stavebník/Investor:	**Správa železnic, státní organizace**
Adresa:	Dlážděná 1003/7, 110 00 Praha 1
Zástupce investora:	Stavební správa východ
Adresa:	Nerudova 773/1, 779 00 Olomouc

SPRÁVA ŽELEZNIC

Zhotovitel díla:	**PRODIN a.s.**
Adresa: Kontakt:	K Vápence 2745, 530 02 Pardubice T: +420 466 055 111 E: info@prodin.cz
Zhotovitel objektu:	**PRODIN a.s.**
Adresa: Kontakt:	K Vápence 2745, 530 02 Pardubice T: +420 466 055 111 E: info@prodin.cz
Hlavní projektant (HIP):	Ing. Petr Burda
Specialista:	Roman Siváček, DiS.

Název stavby/akce:	**Zřízení bezbariérového přístupu na nástupišti Pardubice - Pardubičky**	Označení investora: S622000185 Označení zhotovitele: 3110-21-053	
Název části:	Pozemní komunikace	Označení části: D.2.1.8	
Název objektu/dílčí části:	**ZAST Pardubičky, zpevněné plochy**	Označení objektu/komplexu: **SO 01-52-01**	
Název přílohy: Název dílčí části přílohy:	Vytyčovací výkres -	Číslo přílohy: **2. 003**	
Odpovědný projektant: Ing. Petr Burda	Zpracovatel přílohy: Roman Siváček, DiS.	Měřítko: 1:100 Formáty: 7x A4	Stupeň dokumentace: **DUSP + PDPS**
Kraj: Pardubický	Katastrální území: Pardubice [717657]	TUDU: 1501 18	**Smluvní datum zpracování:** **31.08.2022**

Označení investora::	*Stupeň dokumentace:*	*Část:*	*Objekt:*	*Podobjekt:*	*Příloha:*	*Revize:*
S 6 2 2 0 0 0 1 8 5	_ P D P S	_ D 2 1 0 8	_ S O 0 1 5 2 0 1	_ X X	_ 2 _ 0 0 3	_ 0 0 0